

**Российская Федерация
Республика Алтай
Администрация
муниципального образования
«Чойский район»**

**Россия Федерациязы
Алтай Республиканын
«Чой аймак»
муниципал тозолмо
администрациязы**

ПОСТАНОВЛЕНИЕ

Ј Ö П

03 июля 2020 года

с. Чоя

№ 307

**Об утверждении схемы
расположения земельного
участка с условным номером
04:02:000000:49:ЗУ1**

В соответствии с пунктом 19 статьи 39.6, пунктом 14 статьи 11.10 Земельного Кодекса Российской Федерации, пунктом 2 статьи 3.3 Федерального закона от 25 октября 2001 года № 137-ФЗ «О введении в действие Земельного Кодекса Российской Федерации», приказом Министерства экономического развития Российской Федерации от 1 сентября 2014 года № 540 «Об утверждении классификатора видов разрешенного использования земельных участков», на основании заявления главного инженера Республиканского управления автомобильных дорог общего пользования «Горно-Алтайавтодор» В.Н. Хмелева, Администрация муниципального образования «Чойский район»

ПОСТАНОВЛЯЕТ:

1. Утвердить схему расположения земельного участка 04:02:000000:49:ЗУ1 в кадастровом квартале 04:02:010607, площадью 5933 м², местоположение: Российская Федерация, Республика Алтай, Чойский район, муниципальное образование «Чойское сельское поселение». Категория земель – земли запаса.
2. Схема расположения земельного участка на кадастровом плане территории является обязательным приложением к данному постановлению, прилагается.
3. Заявителю обеспечить выполнение кадастровых работ в целях государственного учета земельного участка.
4. Срок действия настоящего постановления составляет два года.
5. Настоящее постановление вступает в силу с момента его подписания.
6. Контроль за исполнением настоящего постановления возложить на заместителя Главы администрации муниципального образования «Чойский

район» по сельскому хозяйству, начальник отдела сельского хозяйства, имущественных и земельных отношений администрации муниципального образования «Чойский район».

Глава муниципального образования
«Чойский район»

М.Ю. Маргачёв

Согласована

Постановлением Администрации
муниципального образования

Чойский район

от 03.07.2020 № 307

Схема расположения земельного участка или земельных
участков на кадастровом плане территории

Условный номер земельного участка: 04:02:000000:49:3У1

Кадастровый квартал: 04:02:010607

Местоположение: Республика Алтай, Чойский район, Чойское сельское поселение


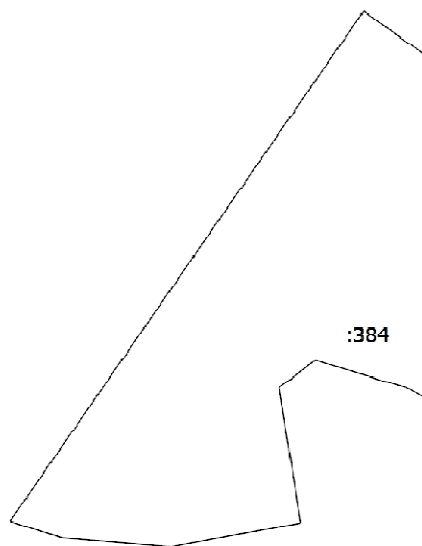
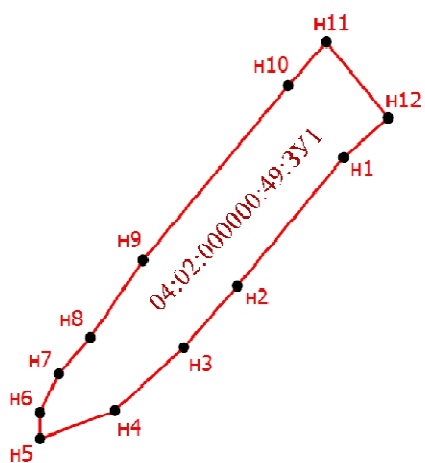
Площадь земельного участка 5933 м²

Обозначение характерных точек границ	Координаты , м	
	X	Y
1	2	3
1	647422.71	1373623 .58
2	647371.77	1373581 .43
3	647347.39	1373560 .18
4	647322.30	1373532 .92
5	647311.18	1373503 .18
6	647321.49	1373503 .18
7	647336.84	1373510 .54
8	647351.30	1373523 .22
9	647382.02	1373544 .04
10	647451.16	1373601 .54
11	647468.49	1373616 .62
12	647438.49	1373641 .14
1	647422.71	1373623 .58

Схема расположения земельного участка или земельных участков на кадастровом плане территории

04.1

04:02:010607



Масштаб 1:3000

Схема расположения земельного участка или земельных участков на кадастровом плане территории

Условные обозначения

- - Существующая часть границы, имеющиеся в ЕГРН сведения о которой достаточны для определения ее местоположения
- - Вновь образованная часть границы, сведения о которой достаточны для определения ее местоположения
- - Характерная точка границы, сведения о которой позволяют однозначно определить ее положение на местности
- н1 - Обозначение новой характерной точки
- :252 - Кадастровый номер земельного участка
- - Граница кадастрового квартала
- 04:02:010607 - Номер кадастрового квартала
- 04:02:000000:49:3У1 - образуемый земельный участок